





SENDERO 5. ERMITA DE SAN MIGUEL

Longitud	Tipo de ruta	Tiempo estimado	Pendiente	Cotas	Elevación
17,2 km	Circular	5,5 horas	Mínima: -21,0% Máxima: 22,7%	Mínima: 573 m Máxima: 903 m	Incremento: 671m Pérdida: -669 m

Dificultad. Valoración M.I.D.E.

			
2	2	1	3

WAYPOINTS

	Latitud	Longitud	Altitud	Distancia (km)
1. Inicio. Cruz Roja	37°25' 56.60"N	4°11'39.01"O	678	0
2. Camino de Loja	37°25'43.70"N	4°11'28.95"O	700	0,45
3. Puente Río Salado	37°24'28.48"N	4°10'46.92"O	610	3,20
4. Cruce Ermita de San Miguel	37°24'38.72"N	4°9'46.56"O	718	5,25
5. Ermita de San Miguel	37°24'36.39"N	4°9'19.63"O	903	6,70
6. Cortijo de Álamo	37°24'54.70"N	4°9'20.92"O	746	9,10
7. Arroyo Ceferino	37°25'20.52"N	4°9'0.05"O	679	10,60
8. Cruce del Castellar	37°25'36.39"N	4°9'6.12"O	713	11,30
9. Cortijo de Don Laureano	37°25'25.24"N	4°10'3.17"O	743	13,10
10. Casería del Fontanal	37°25'49.88"N	4°11'3.39"O	573	16,10
11. Fuente del Fontanal	37°25'45.75"N	4°11'18.51"O	650	16,60
11. Final. Cruz Roja	37°25'56.60"N	4°11'39.01"O	678	17,20

PERFIL TOPOGRÁFICO



COMO LLEGAR

Este sendero es un recorrido circular que comienza y finaliza en la Cruz Roja, al borde de la carretera A-4154 dentro del núcleo principal de Priego de Córdoba.

Para llegar hasta aquí, desde la Oficina de Turismo, nos dirigimos por la calle Carrera de las Monjas hasta la intersección, donde giraremos a la izquierda para continuar por la carretera A-4154, en dirección Algarinejo. A menos de un kilómetro llegamos a la gasolinera Buenavista y justo en frente queda el puesto de la Cruz Roja, donde se inicia este itinerario. Estacionaremos el vehículo un poco más adelante, en la calle del Fontanal, a unos 70 metros a la izquierda.

LA RUTA

Comenzamos nuestro recorrido caminando por la carretera A-4154 unos 450 metros, hasta encontrar un carril que sale a nuestra derecha, la Colada del Camino de Loja, justo en frente del pinar del paraje de la Casería Buenavista.

Continuamos por este camino, que pronto comenzará a descender hacia el río Salado, encontrando una bifurcación a 1300 metros donde continuaremos por el carril de la izquierda. Durante este tramo disfrutaremos de las vistas del valle del río Salado, cuyo nacimiento se encuentra en la sierra de La Horconera, en las inmediaciones de la aldea de Las Lagunillas. Este río tiene una vegetación de ribera muy abundante en su primer tramo, de agua dulce, pero cuando se saliniza sufre un cambio brusco. A partir de aquí son abundantes los tarajales, vegetación propia de suelos salinos y yesosos. Se distinguen tres especies: *Tamarix canariensis*, *Tamarix africana* y *Tamarix gallica*.

Hacia el noreste vemos la sierra de Los Judíos y la aldea de La Concepción, y hacia el sur tenemos la sierra de Albayate.



Llegados al río subimos hacia la carretera A-4154, cruzamos el puente y unos metros más adelante continuamos por un carril que sale a nuestra izquierda, en dirección El Castellar. En este próximo tramo encontraremos dos cruces, debiendo tomar en ambos el carril de la izquierda. Continuamos por este camino durante 2 kilómetros hasta llegar a un cruce que nos indica la dirección de la Ermita de San Miguel.

La subida a la ermita discurre por un carril cementado y cuya pendiente es bastante pronunciada. Después de 1,4 kilómetros llegamos a la ermita, construida en 1700 - 1701 y desde donde podremos disfrutar de unas impresionantes vistas.

Hacia el sur tenemos la ladera norte de la sierra de Albayate, donde se observan el cerro del Muchacho o La Pelona, el barranco de la Cañada del Real, el barranco de la Fuente del Hornillo y el barranco de la Cañada de Dios; donde se encuentran los bosques mediterráneos mejor conservados del término municipal y el sur de la provincia.

Hacia el norte se tenemos la sierra de Los Judíos, Sierra Cristina y la ciudad de Priego de Córdoba; y hacia el oeste observamos la sierra de La Tiñosa y el valle del río Salado.

Alrededor de la ermita encontramos especies de bosque mediterráneo como la encina (*Quercus ilex*), la hiniesta (*Genista cinérea*), la aulaga (*Ulex parviflorus*), la jara blanca (*Cistus albidus*), el matagallos (*Phlomis purpurea*) y la retama (*Retama sphaerocarpa*), entre otras.

A lo largo de este itinerario podremos observar diversas aves, desde especies típicas del olivar como el jilguero (*Carduelis carduelis*), el verdecillo (*Serinus serinus*), el pardillo (*Carduelis canabina*) o el pinzón (*Fringilla coelebs*); hasta rapaces como el busardo ratonero (*Buteo buteo*), el águila culebrera (*Circaetus gallicus*), el águila calzada (*Aquila pennata*), el cernícalo vulgar (*Falco tinnunculus*) o el gavilán (*Accipiter nisus*). Águila



Águila culebrera (*Circaetus gallicus*)



Matagallos (*Phlomis purpurea*)

Bajamos de la ermita siguiendo el mismo itinerario de subida y llegamos de nuevo al cruce, donde continuaremos ahora hacia la derecha, en dirección Priego.

A poco más de un kilómetro dejamos a nuestra izquierda un cortijo, el cortijo del Álamo, situado junto a un arroyo del mismo nombre. A 900 metros de este llegamos al cortijo de Los Almendrillos, para cruzar poco después el arroyo de Ceferino, resultado de la confluencia de diversos arroyos que descienden desde la sierra de Albayate.



● *Valle del río Salado y sierra de La Tiñosa*

Continuamos nuestro camino hasta llegar a un cruce en el que vemos las primeras viviendas de la aldea del Castellar, pero en lugar de continuar hacia estas giraremos a la izquierda.

A unos 200 metros llegamos a otro cruce en el que continuaremos recto, y 400 metros después dejaremos a nuestra izquierda el cortijo de Las Rentas.

A 1,2 kilómetros llegamos a un cortijo en ruinas, el cortijo de Don Laureano, donde giraremos a la izquierda para comenzar a descender por un olivar que 800 metros después nos llevará a otro camino. Encontramos aquí otro cortijo con una era, debiendo continuar ahora hacia la derecha.

Este próximo tramo irá aproximándose al río Salado hasta discurrir paralelo a él y más tarde cruzarlo; quedando a nuestra derecha la Cañada del Membrillar.

Cruzamos el río y unos 100 metros después giramos hacia la izquierda, para comenzar a subir por la Casería del Fontanal, encontrándonos ahora con una pendiente bastante pronunciada.

Unos 500 metros después llegamos a una fuente, la fuente del Fontanal. El agua de esta procede de la masa de agua subterránea de la sierra de La Horconera y es usada principalmente como agua para riego agrícola y abastecimiento para el ganado.

Continuamos nuestro recorrido dejando a nuestra izquierda de nuevo el pinar de la Casería Buenavista, para llegar poco después a la carretera A-4154 y con ello al final de este itinerario.